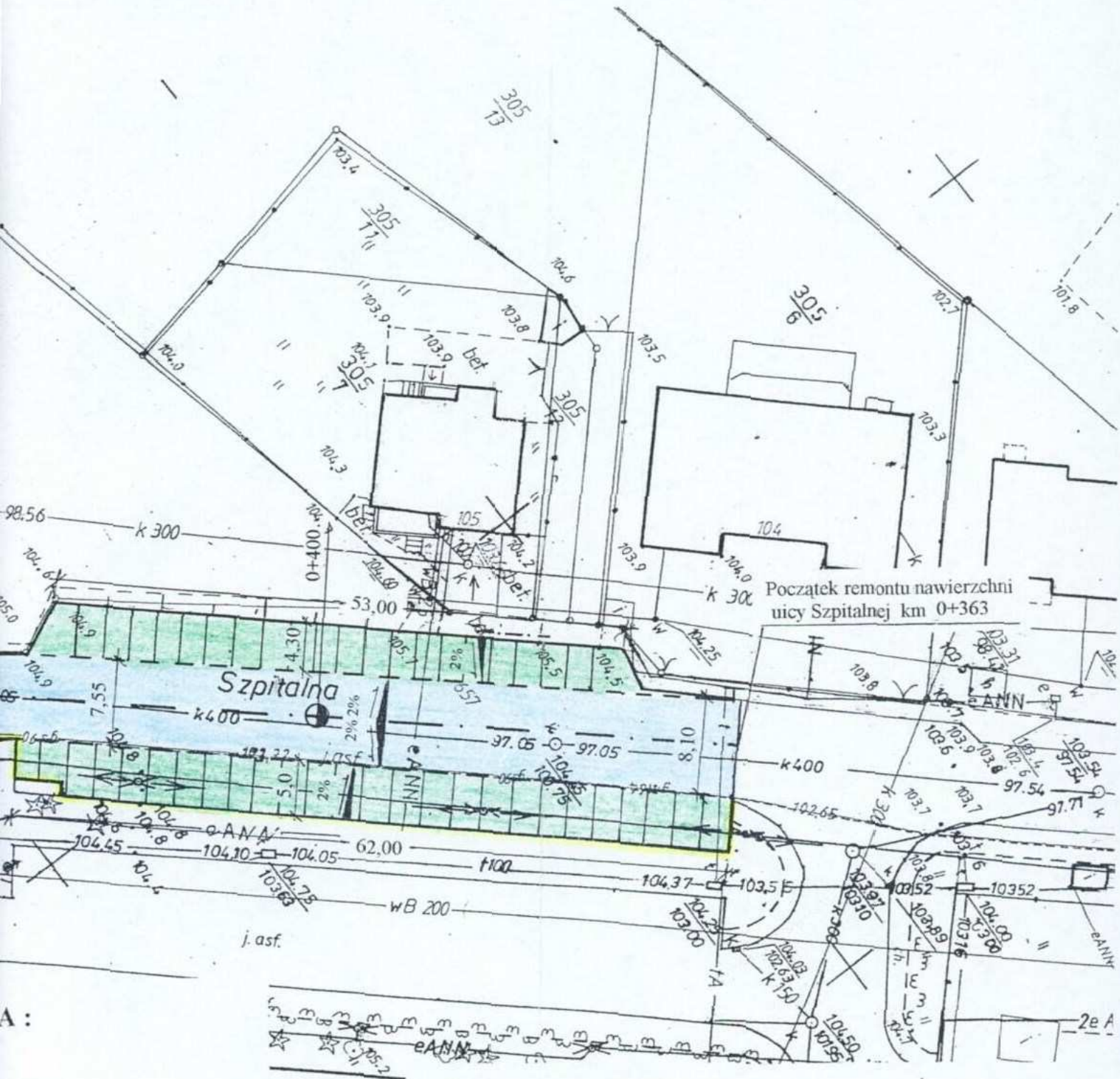


MAPA

Miasto Radziejów

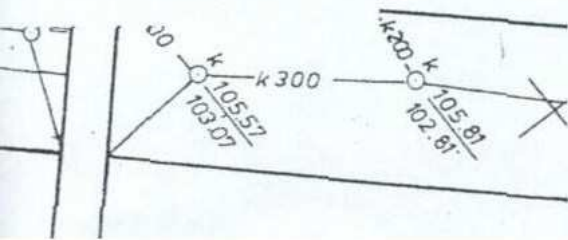
Skala 1:500



A :
 montowana nawierzchnia
 awężnik do wymiany
 montowany parking

Plan zagospodarowania terenu

Obiekt	Droga miejska, ulica Szpitalna w m. Radziejów, działka nr 657.		
Adres	Droga miejska, ulica Szpitalna w m. Radziejów, działka nr 657.		
Temat	Remont nawierzchni.		
Investor	Urząd Miasta Radziejów, ul. Kościuszki 20/22/, 88-200 Radziejów.		
Asystent	Andrzej Pawlak Nr ewid. KUP/BD/1894/01 UA-V-7343-5/97/94Wk	Podpis	Data
Projektant	Marek Rozpendowski Nr ewid. KUP/BD/2142/01 Upr.Nr146/51/94/BD Upr.NrUA-V-7342-5/96/94Wk		04 2008 r.



nie wyklucza się istnienia w terenie
inne niż wykazanych na niniejszej
mapie urządzeń podziemnych, które ni
były zgłoszone do inwentaryzacji lub
których brak jest informacji w insty
tucjach branżowych

Nr rej. zlec. 411/08

Zgodnie z art. 10 ust. 4 Prawa geodezyjnego i kartograficznego
Prawo geodezyjne i kartograficzne
(tj. Dz.U. z 2000 r. Nr 100, poz. 1086, ze zm)
rozpowszechnianie, rozprowadzanie oraz
reprodukcowanie w celu rozpowszechniania
rozprowadzania niniejszej mapy wymaga
zgody Starosty

365.323.122.2-122.4-131.1-131.3

STAROSTWO POWIATOWE W RADZIEJOWIE
POWIATOWY OŚRODEK DOKUMENTACJI
GEODEZYJNEJ I KARTOGRAFICZNEJ

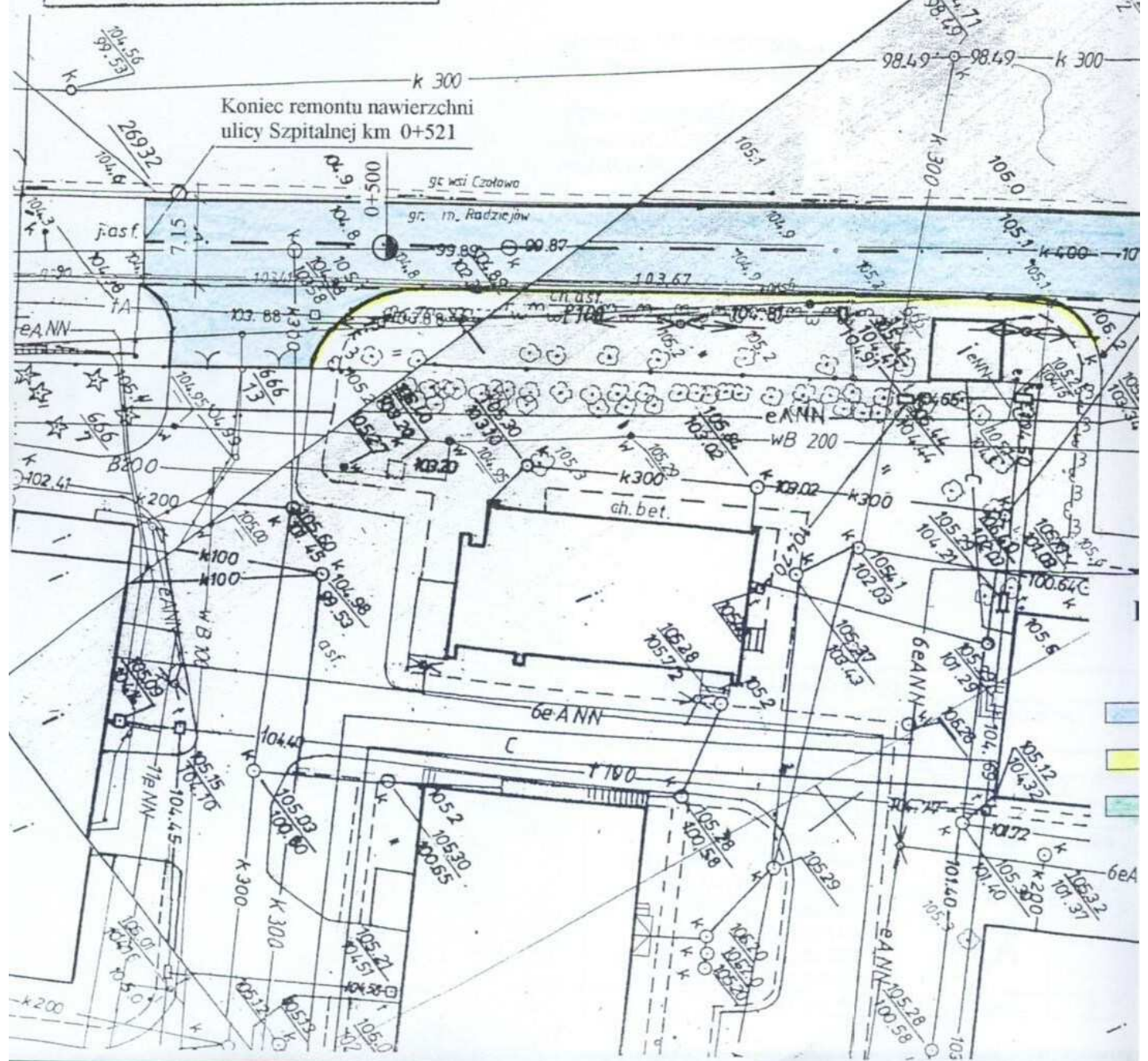
Poświadczam zgodność niniejszej mapy
z oryginałem przyjętym do państwowego zasobu
geodezyjnego i kartograficznego nr 1219/08
i zaewidencjonowanym pod nr

Niniejsza mapa nie może służyć do celów projektowych.

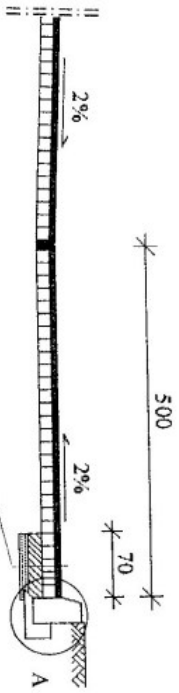
06 MAR 2008
(miejscowość i data)

(imię i nazwisko, podpis, stanowisko
służbowe osoby upoważnionej)

Z UP. STAROSTY
Barbara Zbosińska
Barbara Zbosińska
KIEROWNIK
Powiatowego Ośrodka Dokumentacji
Geodezyjnej i Kartograficznej

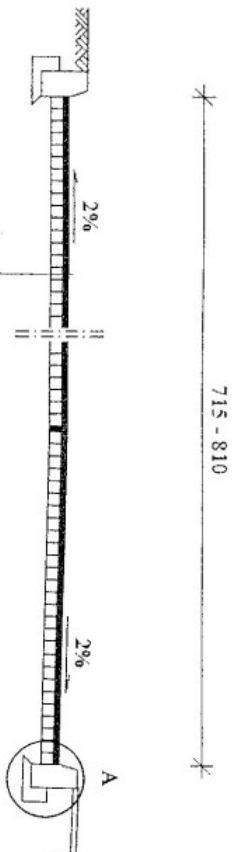


PARKING



- warstwa ścierna wg PN z mieszanki mineralno-astalowej grysowej o gr. 4cm
- warstwa profilowa z mieszanki mineralno-bitumiczna II standardu wg BN-74/8934-06 w ilości średnio 40 kg/m²
- podbudowa z kruszywa łamanego stabilizowanego mechanicznie gr. 15 cm
- warstwa odsączająca z piasku gr. 10 cm

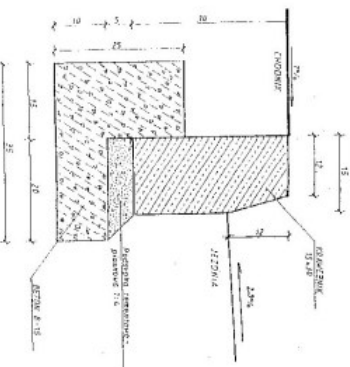
JEZDNIĄ



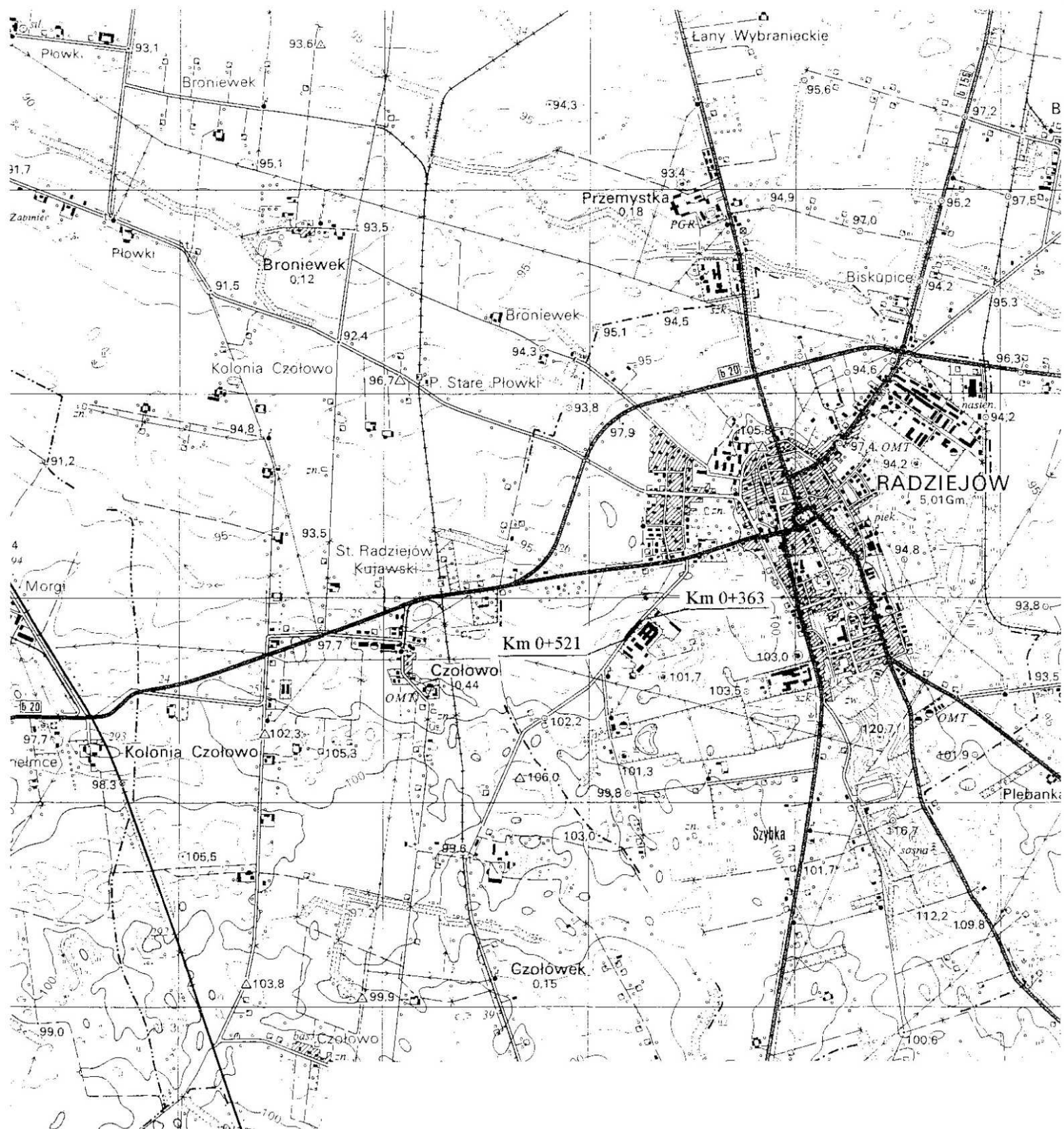
- warstwa ścierna wg PN z mieszanki mineralno-astalowej grysowej o gr. 4cm
- warstwa profilowa z mieszanki mineralno-bitumiczna II standardu wg BN-74/8934-06 w ilości średnio 40 kg/m²
- istniejąca podbudowa bitumiczna

SZCZEGÓL A

Skala 1:10



Przekrój konstrukcyjny	
Obiekt	Droga miejska, ulica Szpitalna w m. Radziejów, działka nr 657
Adres	
Temat	Remont nawierzchni
Inwestor	Urząd Miasta Radziejów, ul. Kosciuszki 20/22, 88-200 Radziejów
Asystent	Andrzej Pawlak
Projektant	Nr ewid. KUP/BD/1894/01 U.A.V-7343-5/97/94WK Marek Rozpendowski Nr ewid. KUP/BD/2142/01 UPE.NI.46.51.94.BD Upr. Nrl. U.A.V-7342-5/96/94WK
Skala	1:50
Projektant	Josef Ds
Podpis	
Data	04 2008 r.



Plan orientacyjny

Obiekt	Droga miejska, ulica Szpitalna w m. Radziejów,		
Adres	działka nr 657.		
Temat	Remont nawierzchni.		
Inwestor	Urząd Miasta Radziejów, ul. Kościuszki 20/22/ 88-200 Radziejów.		
Asystent	Andrzej Pawlak Nr ewid. KUP/BD/1894/01 UA-V-7343-5/97/94WK	Podpis	Data
Projektant	Marek Rozpendowski Nr ewid. KUP/BD/2142/01 Upr. Nr 146/51/94/BD Upr. Nr UA-V-7342-5/96/94WK	<i>(Signature)</i>	04 2008 r.
Skala	1:25.000	Ilość rys.	3
		Nr rys.	1