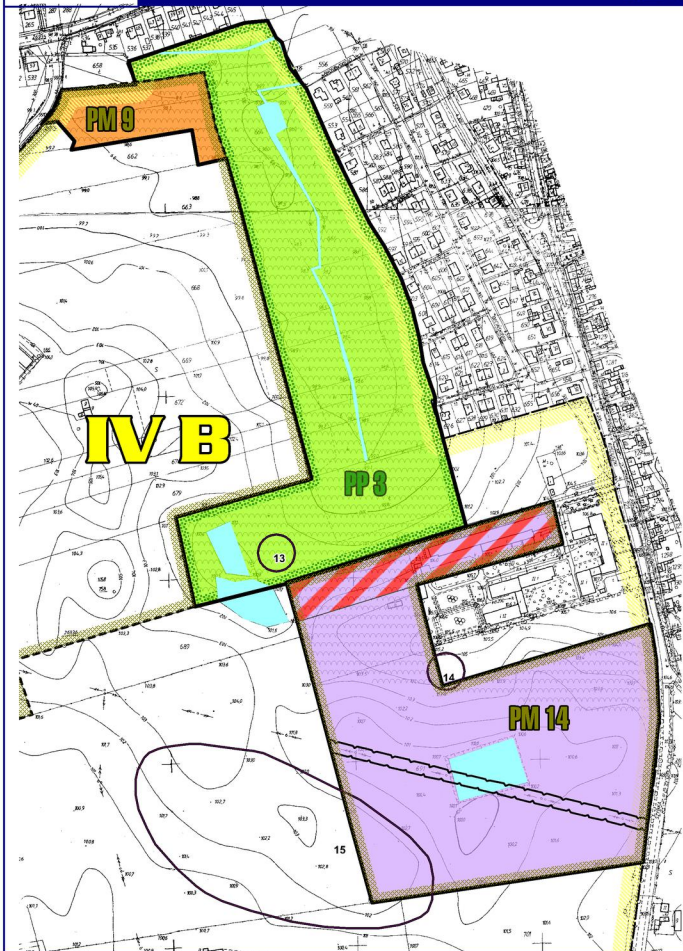





# MIASTO RADZIEJÓW

## ZMIANA STUDIUM UWARUNKOWAŃ I KIERUNKÓW ZAGOSPODAROWANIA PRZESTRZENNEGO

skala 1: 5000




Załącznik Nr 2A  
do Uchwały Nr XXX/244/2014 Rady Miasta Radziejów  
z dnia 10 września 2014 roku w sprawie uchwalenia  
zmiany Studium uwarunkowań i kierunków zagospodarowania przestrzennego  
miasta Radziejów

 granica obszarów zmiany studium  
zgodnie z załącznikiem nr 1  
do Uchwały Rady Miasta Radziejów  
Nr XX/168/2013 z dnia 7 czerwca 2013r.


### STREFY POLITYKI PRZESTRZENNEJ

**IV B** STREFA IV B - MIESZKANIOWO - PRODUKCYJNO - USŁUGOWA  
- PROJEKTOWANA

 GRANICE STREF POLITYKI PRZESTRZENNEJ

 Obszary inwestycji celu publicznego o znaczeniu lokalnym


**PP3** tereny zieleni w zachodniej części miasta z istniejącymi zbiornikami  
i ciekami wodnymi - strefa IV B


 **OBSZARY WSKAZANE DO OPRACOWANIA  
MIEJSCOWYCH PLANÓW ZAGOSPODAROWANIA PRZESTRZENNEGO**

**PM 9** tereny przeznaczone pod budownictwo mieszkaniowe  
i mieszkaniowe z usługami w strefie IV B


**PM 14** tereny przeznaczone pod funkcje produkcyjno-usługowe  
w ramach projektowanej Radziejowskiej Strefy Przedsiębiorczości w strefie IV B - 1 obszar


### DZIEDZICTWO KULTUROWE I ZABYTKI

 zabytki archeologiczne


 numeracja według numeracji w tabelach w tekście studium


### OBSZARY CHRONIONE I O OGRANICZONYCH MOŻLIWOŚCIACH INWESTOWANIA

 zabytki archeologiczne

 obszary ograniczonego użytkowania związane z liniami SN


### PRZEZNACZENIE TERENU


 tereny zabudowy mieszkaniowej jednorodzinnej  
z usługami nieuciążliwymi dla środowiska

 tereny zabudowy usługowo-produkcyjnej

 tereny zieleni

 tereny zabudowy techniczno-produkcyjnej

 obszary, dla których uzyskano zgodę na przeznaczenie  
gruntów rolnych na cele nierolnicze

 tereny wód powierzchniowych