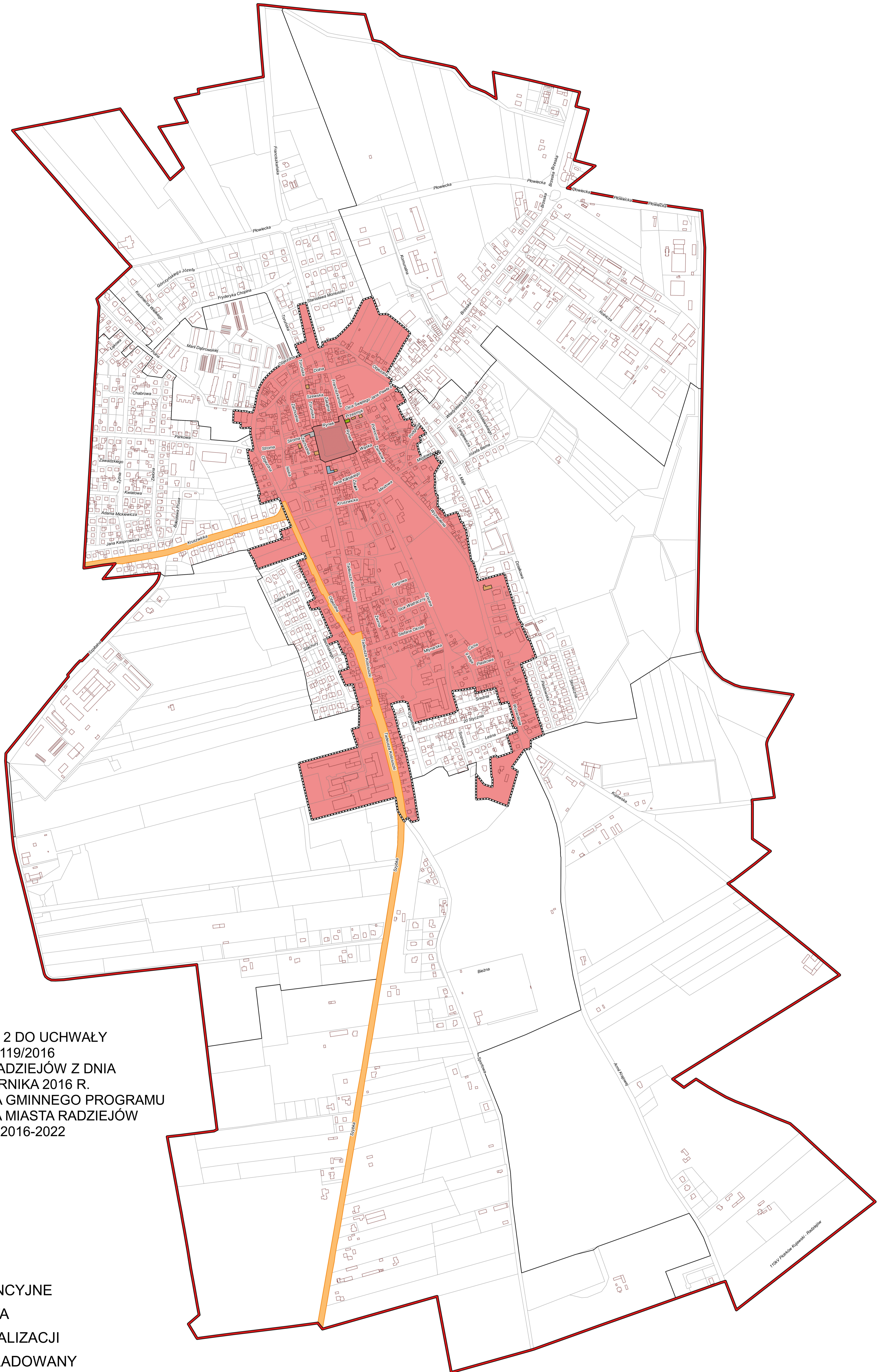








ZAŁĄCZNIK GRAFICZNY PRZEDSTAWIAJĄCY PODSTAWOWE KIERUNKI ZMIAN FUNKCJONALNO-PRZESTRZENNYCH OBSZARU REWITALIZACJI MIASTA RADZIEJÓW









ZAŁĄCZNIK NR 2 DO UCHWAŁY
NR XV/119/2016
RADY MIASTA RADZIEJÓW Z DNIA
28. PAŹDZIERNIKA 2016 R.
W SPRAWIE PRZYJĘCIA GMINNEGO PROGRAMU
REWITALIZACJI DLA MIASTA RADZIEJÓW
NA LATA 2016-2022

LEGENDA

-  BUDYNKI
-  DZIAŁKI EWIDENCYJNE
-  GRANICA MIASTA
-  OBSZAR REWITALIZACJI
-  OBSZAR ZDEGRADOWANY
-  GRANICE WYDZIELONYCH JEDNOSTEK STRUKTURALNYCH

KIERUNKI ZMIAN FUNKCJONALNO-PRZESTRZENNYCH

-  DZIENNY DOM POBYTU
-  INKUBATOR PRZEDSIĘBIORCZOŚCI
-  PROJEKT NR 10. ROZWÓJ INFRASTRUKTURY SPOŁECZNEJ - BUDYNKI OBJĘTE KOMPLEKSOWĄ MODERNIZACJĄ
-  PUNKT MIEJSKIEJ INFORMACJI TURYSTYCZNEJ
-  MODERNIZACJA DROGI WOJEWÓDZKIEJ NR 266
-  PROJEKT NR 1. REWITALIZACJA CENTRUM MIASTA RADZIEJÓW

1:4 000

250 0 250 500 750 1000 m

